





KRAJ:  
KATASTRÁLNÍ ÚZEMÍ:  
PARCELY:  
DRUH POZEMKŮ:

Technical drawing of a road profile and plan view for a water supply line. The drawing shows a red profile line with vertical curve data (R, T, y) and a plan view below it with stationing and labels for various features like 'STANÍ PRO KONTEJNERY' and 'PARKOVACÍ STÁNÍ'. The drawing is titled 'ZÚ KM 0,000 00 NAPOJENÍ NA UL. HRADECKOU (III/151)' and 'KU KM 0,451 76 NAPOJENÍ NA UL. HRADECKOU (III/151)'.

KÓTY TERÉNU:  
SROVNÁVACÍ ROVINA  
STANIČENÍ:  
VZDÁLENOST PŘ. ŘEZŮ:

SMĚROVÉ POMĚRY:

SOUŘADNICOVÝ SYSTÉM : JTSK  
VÝŠKOVÝ SYSTÉM : B.p.v.

VEDOUČÍ PROJEKTANT - HIP	ING. STANĚK MARTIN	  	 <b>DOPRAVOPROJEKT OSTRAVA</b>	
ZODPOVĚDNÝ PROJEKTANT	ING. STANĚK MARTIN			
VYPRACOVAL	ING. BUCHTA VOJTĚCH			
KONTOLOVAL	ING. LEGERSKÝ ZDĚNEK			
KRAJ, MĚÚ, OBÚ	JIHOCESKÝ			
OBJEDNATEL, INVESTOR	MĚSTO DAČICE			
NÁZEV AKCE:	REKONSTRUKCE MÍSTNÍCH KOMUNIKACÍ V LOKALITĚ PERÁČEK V DAČICÍCH - III. ETAPA		DATUM	4/2016
NÁZEV OBJEKTU:	MÍSTNÍ KOMUNIKACE - III. ETAPA		FORMÁT	A 4
			MĚŘÍTKO	1:1000/100
			STUPEŇ	PDPS
			ZAK. ČÍSLO	140186
NÁZEV VÝKRESU:	PODÉLNÉ PROFILY		Č. SOUPRAVY	Č. VÝKRESU
				03